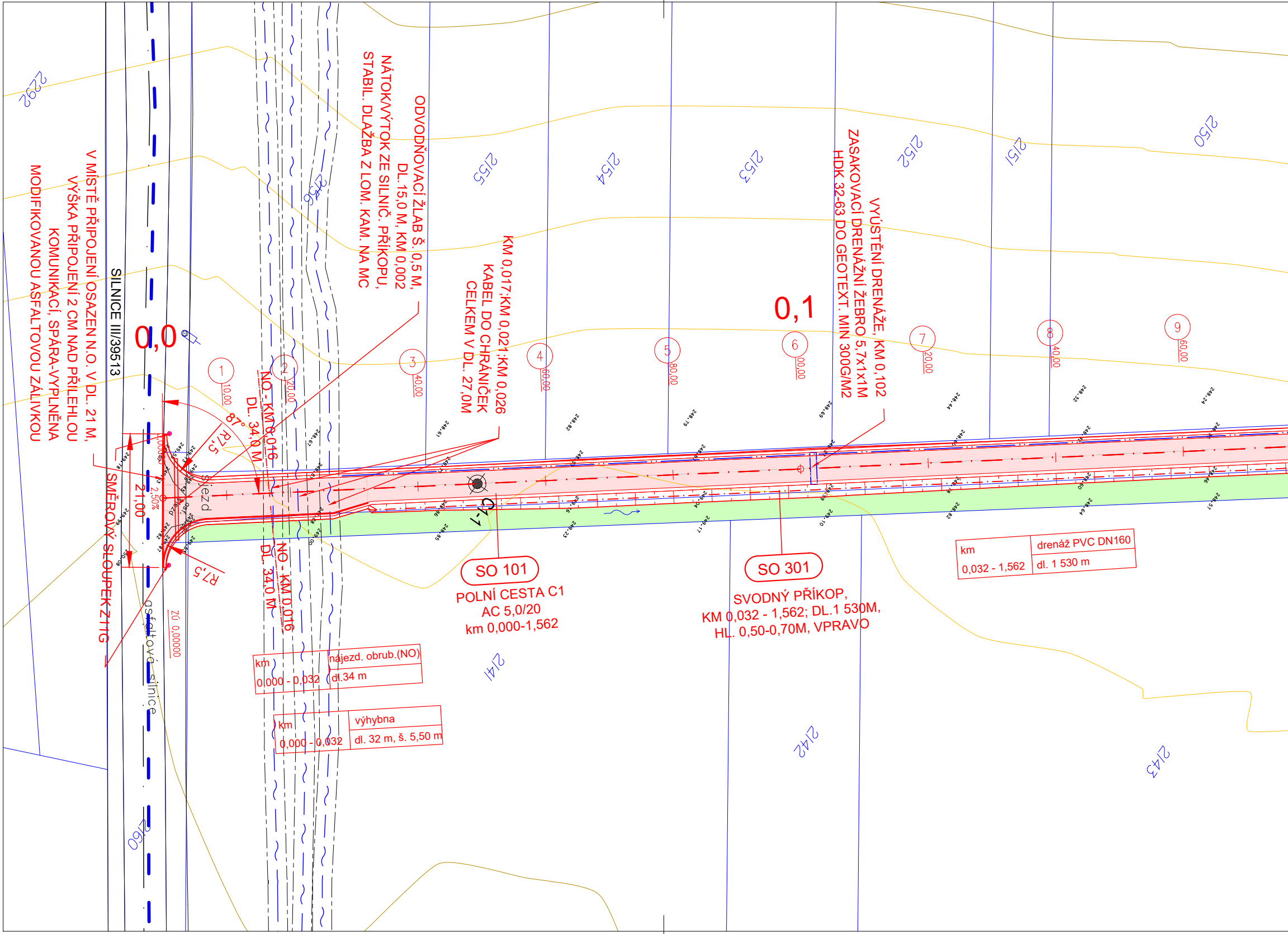
0,0
0,1
SILNICE III/39513
asfaltová silnice
sjezd
V MÍSTĚ PŘIPOJENÍ OSAZEN N.O. V DL. 21 M, VÝŠKA PŘIPOJENÍ 2 CM NAD PŘILEHLOU KOMUNIKACÍ, SPÁRA-VYPLNĚNA MODIFIKOVANOU ASFALTOVOU ZÁLIVKOU
SMĚROVÝ SLOUPEK Z11G
ODVODŇOVACÍ ŽLAB Š. 0,5 M, DL. 15,0 M, KM 0,002
NÁTOKVÝTOK ZE SILNIČ. PŘÍKOPU, STABIL. DLAŽBA Z LOM. KAM. NA MC
KM 0,017;KM 0,021;KM 0,026 KABEL DO CHRÁNIČEK CELKEM V DL. 27,0M
VYÚSTĚNÍ DRENÁŽE, KM 0,102 ZASAKOVACÍ DRENÁŽNÍ ŽEBRO 5,7x1x1M HDK 32-63 DO GEOTEXT. MIN 300G/M2
NO - KM 0,016 DL. 34,0 M
NO - KM 0,016 DL. 34,0 M
87°
R7,5
R7,5
21,00
2,50%
ZÚ 0,00000
C1-1
SO 101
POLNÍ CESTA C1
AC 5,0/20
km 0,000-1,562
SO 301
SVODNÝ PŘÍKOP,
KM 0,032 - 1,562; DL.1 530M,
HL. 0,50-0,70M, VPRAVO
km | nájezd. obrub.(NO)
0,000 - 0,032 | dl.34 m
km | výhybna
0,000 - 0,032 | dl. 32 m, š. 5,50 m
km | drenáž PVC DN160
0,032 - 1,562 | dl. 1 530 m
1 10,00
2 20,00
3 40,00
4 60,00
5 80,00
6 00,00
7 20,00
8 40,00
9 60,00
2292
2155
2154
2153
2152
2151
2150
2156
2141
2142
2143
2160

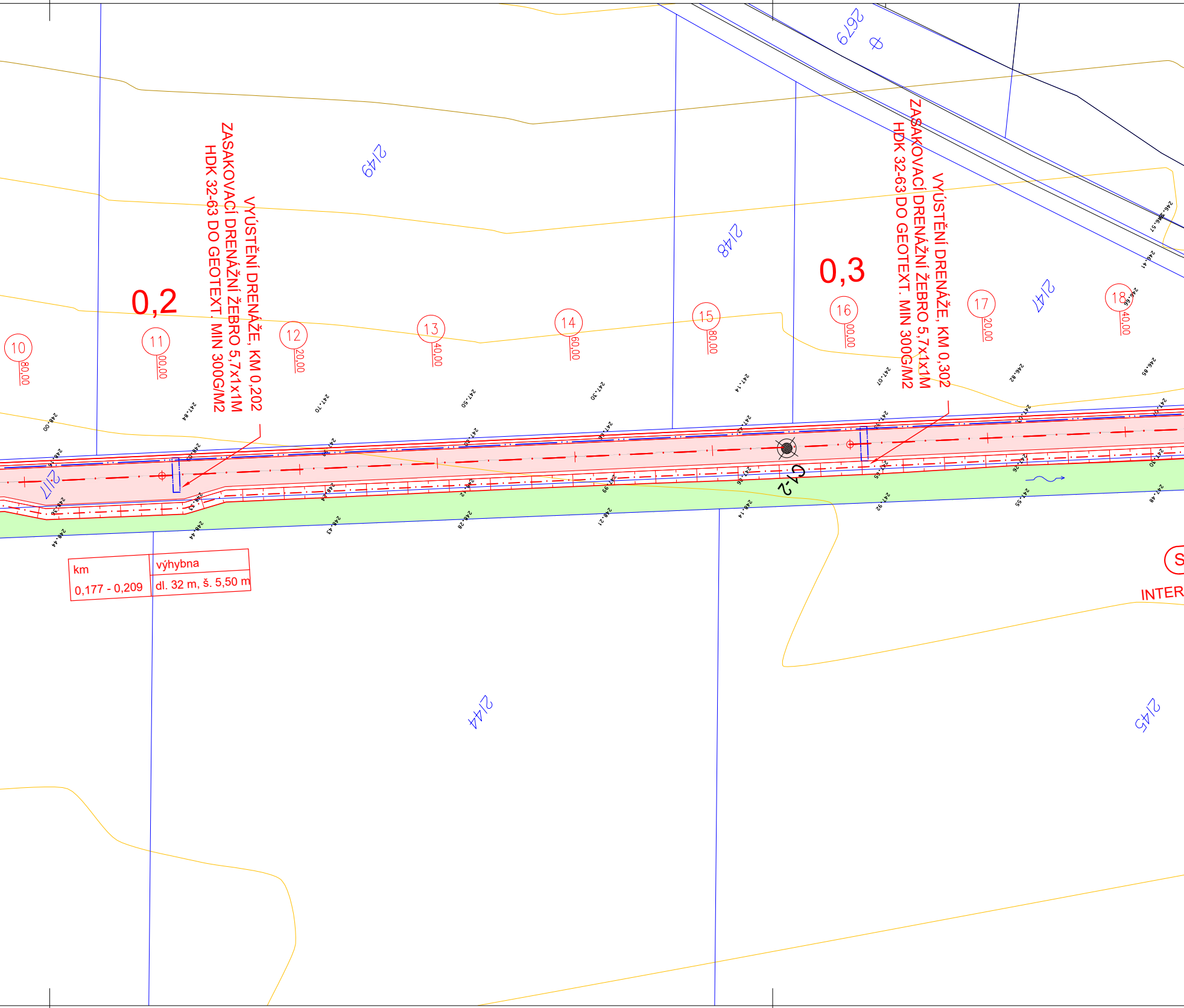
2679
2149
2148
2147
2117
2144
2145
0,2
0,3
10
80,00
11
00,00
12
20,00
13
40,00
14
60,00
15
80,00
16
00,00
17
20,00
18
40,00
G1-2
INTER

VYÚSTĚNÍ DRENÁŽE, KM 0,202
ZASAKOVACÍ DRENÁŽNÍ ŽEBRO 5,7x1x1M
HDK 32-63 DO GEOTEXT. MIN 300G/M2

VYÚSTĚNÍ DRENÁŽE, KM 0,302
ZASAKOVACÍ DRENÁŽNÍ ŽEBRO 5,7x1x1M
HDK 32-63 DO GEOTEXT. MIN 300G/M2

km	výhybna
0,177 - 0,209	dl. 32 m, š. 5,50 m

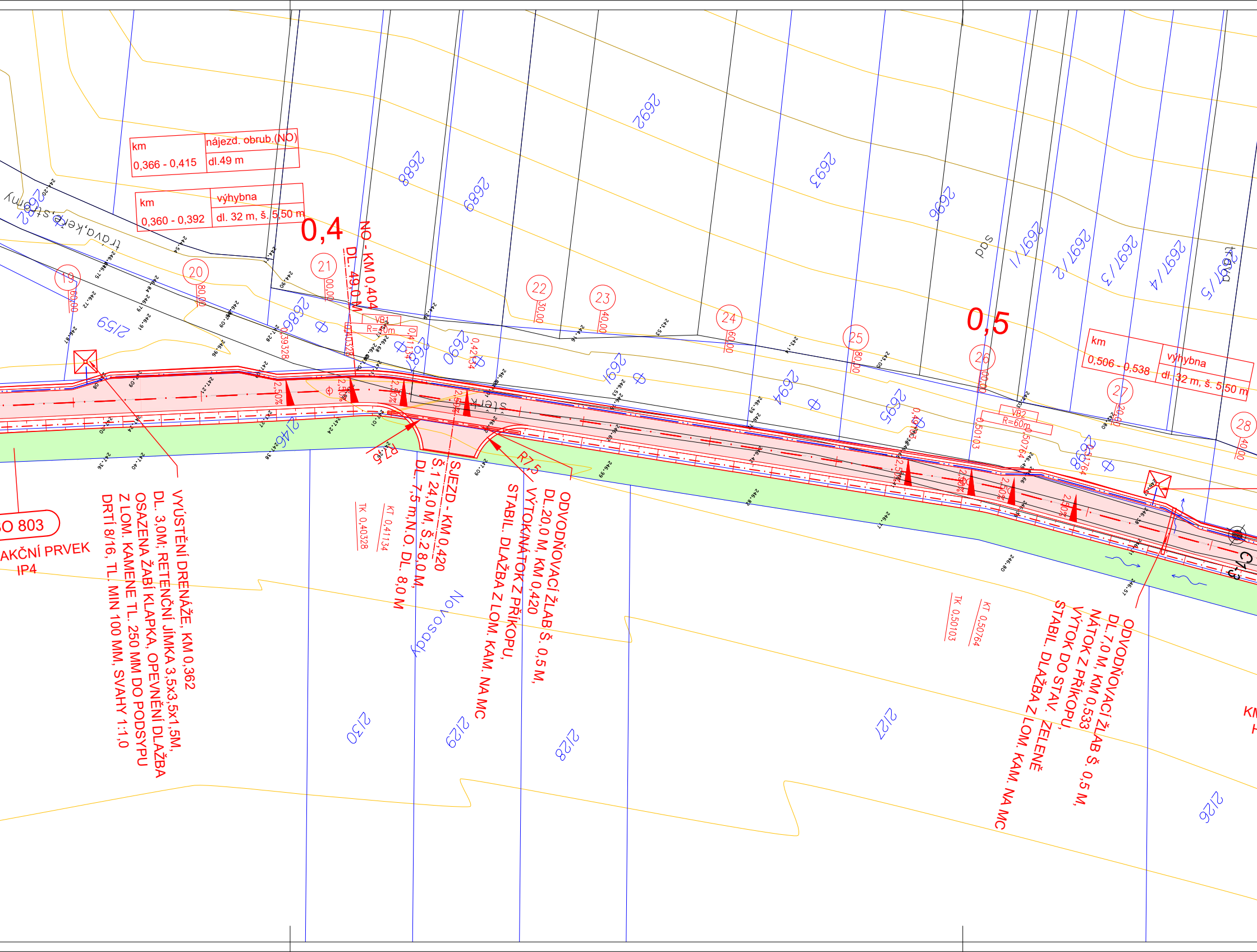
km | nájezd. obrub.(NO)
0,366 - 0,415 | dl.49 m
km | výhybna
0,360 - 0,392 | dl. 32 m, š. 5,50 m
km | výhybna
0,506 - 0,538 | dl. 32 m, š. 5,50 m
0,4
0,5
NO - KM 0,404
DL. 49,0 M
VB1
R=50m
VB2
R=60m
19
20
21
22
23
24
25
26
27
28
tráva,keře,stromy
pds
2682
2686
2688
2689
2690
2691
2692
2693
2694
2695
2696
2697/1
2697/2
2697/3
2697/4
2697/5
2698
2159
2146
2130
2129
2128
2127
2126
Novosady
2,50%
R7,5
C7-3
SO 803
AKČNÍ PRVEK
IP4
VYÚSTĚNÍ DRENÁŽE, KM 0,362
DL. 3,0M; RETENČNÍ JÍMKA 3,5x3,5x1,5M,
OSAZENA ŽABÍ KLAPKA, OPEVNĚNÍ DLAŽBA
Z LOM. KAMENE TL. 250 MM DO PODSYPU
DRTÍ 8/16, TL. MIN 100 MM, SVAHY 1:1,0
TK 0,40328
KT 0,41134
SJEZD - KM 0,420
Š.1 24,0 M, Š.2 8,0 M,
DL. 7,5 m,N.O. DL. 8,0 M
ODVODŇOVACÍ ŽLAB Š. 0,5 M,
DL.20,0 M, KM 0,420
VÝTOK/NÁTOK Z PŘÍKOPU,
STABIL. DLAŽBA Z LOM. KAM. NA MC
TK 0,50103
KT 0,50764
ODVODŇOVACÍ ŽLAB Š. 0,5 M,
DL.7,0 M, KM 0,533
NÁTOK Z PŘÍKOPU,
VÝTOK DO STAV. ZELENĚ
STABIL. DLAŽBA Z LOM. KAM. NA MC

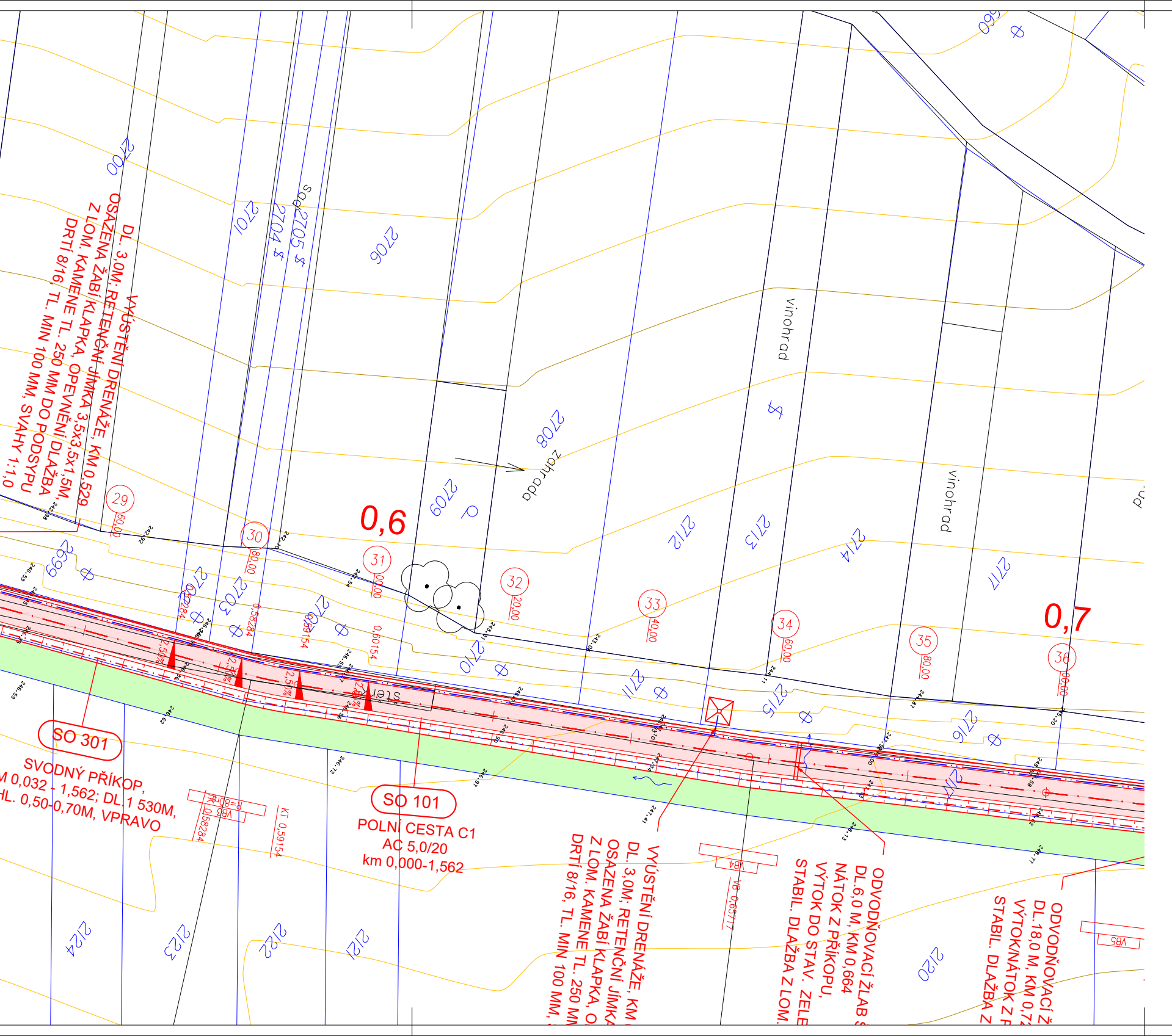
VYÚSTĚNÍ DRENÁŽE, KM 0,529
DL. 3,0M; RETENČNÍ JÍMKA 3,5x3,5x1,5M,
OSAZENA ŽABÍ KLAPKA, OPEVNĚNÍ DLAŽBA
Z LOM. KAMENE TL. 250 MM DO PODSYPU
DRTÍ 8/16, TL. MIN 100 MM, SVAHY 1:1,0
0,6
0,7
29
60,00
30
80,00
31
00,00
32
20,00
33
40,00
34
60,00
35
80,00
36
00,00
2700
2701
2704
2705
2706
2708
2709
2710
2711
2712
2713
2714
2715
2716
2717
2699
2702
2703
2707
2120
2121
2122
2123
2124
sad
zahrada
vinohrad
vinohrad
0,58284
0,59154
0,60154
2,50%
2,50%
2,50%
2,50%
SO 301
SVODNÝ PŘÍKOP,
M 0,032 - 1,562; DL.1 530M,
HL. 0,50-0,70M, VPRAVO
VB3
R=80m
K 0,58284
KT 0,59154
SO 101
POLNÍ CESTA C1
AC 5,0/20
km 0,000-1,562
VYÚSTĚNÍ DRENÁŽE, KM
DL. 3,0M; RETENČNÍ JÍMKA
OSAZENA ŽABÍ KLAPKA, O
Z LOM. KAMENE TL. 250 MM
DRTÍ 8/16, TL. MIN 100 MM,
VB4
VB 0,65717
ODVODŇOVACÍ ŽLAB S
DL.6,0 M, KM 0,664
NÁTOK Z PŘÍKOPU,
VÝTOK DO STAV. ZELE
STABIL. DLAŽBA Z LOM.
ODVODŇOVACÍ Ž
DL.18,0 M, KM 0,72
VÝTOK/NÁTOK Z P
STABIL. DLAŽBA Z
VB5
242.98
242.92
246.59
246.62
246.72
246.97
247.41
248.13
248.77

LEGENDA:

—••—	HRANICE K.Ú.
—	HRANICE PARCEL KN
52l2	ČÍSLO PARCEL KN
🟥	CESTA ASFALTOBETONOVÁ (AC)
╪	SVODNÝ PŘÍKOP (SO 301)
— ~ —	SDĚLOVACÍ VEDENÍ
— — · —	OCHRANNÁ PÁSMA SÍTÍ TI
⌖ V-7	VRTY ZPRACOVANÉ V RÁMCI IGP
═	VRSTEVNICE
	ZAMĚŘENÝ STÁVAJÍCÍ STAV
▬ ▬ ▬	PŘÍJEZDOVÉ TRASY
🟩	NAVRŽENÉ PRVKY ZELENĚ
—··—	LEVOSTRANNÁ DRENÁŽ

222.07
222.85
281.92
222.76
222.90
222.28
222.83
222.18
222.71
221.69
222.78



POZNÁMKA:

- Navržená výsadba dřevin bude provedena mimo OP technické infrastruktury
- Bude vytyčena technická infrastruktura, včetně protokolárního záznamu
- V případě, že nebude ověřeno předpokládané umístění technické infrastruktury je nutné navrhnout případná opatření, případně návrh přeřešit

ageris POZEMKOVÉ ÚPRAVY, KRAJINNÁ EKOLOGIE
AGERIS s.r.o., Jeřábkova 5, 602 00, Brno, Tel./fax: +420 545 241 842, www.ageris.cz

Autorizace	
Vedoucí projektu	Ing. Ivo Podracký
Zodpovědný projektant	Ing. Josef Koňařík
Navrhl / Vypracoval	Bc. Jakub Hloušek
Kreslil / CAD	Bc. Jakub Hloušek
Investor	ČR - SPÚ, Krajský pozemkový úřad pro Jihomoravský kraj, Pobočka Brno
Akce	**Polní cesty, PEO a doprovodná zeleň v k.ú. Bratčice**
Část	C. Situační výkresy
Stupeň	DSP, DPS
Formát	7xA4
Datum	2022
Čís. zakázky	2022/01
Soubor	
Měřítko	**1:500**
Název přílohy	**Koordinační situace C1 - km 0,000- 0,600**
Příloha č.	**C.3.1.**
Paré č.	